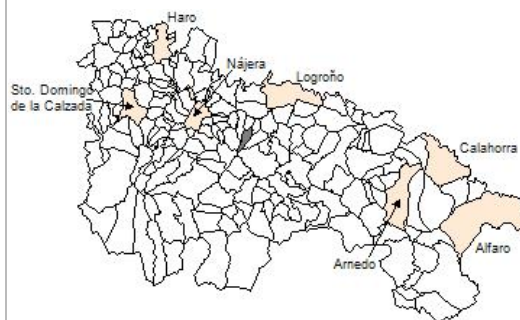


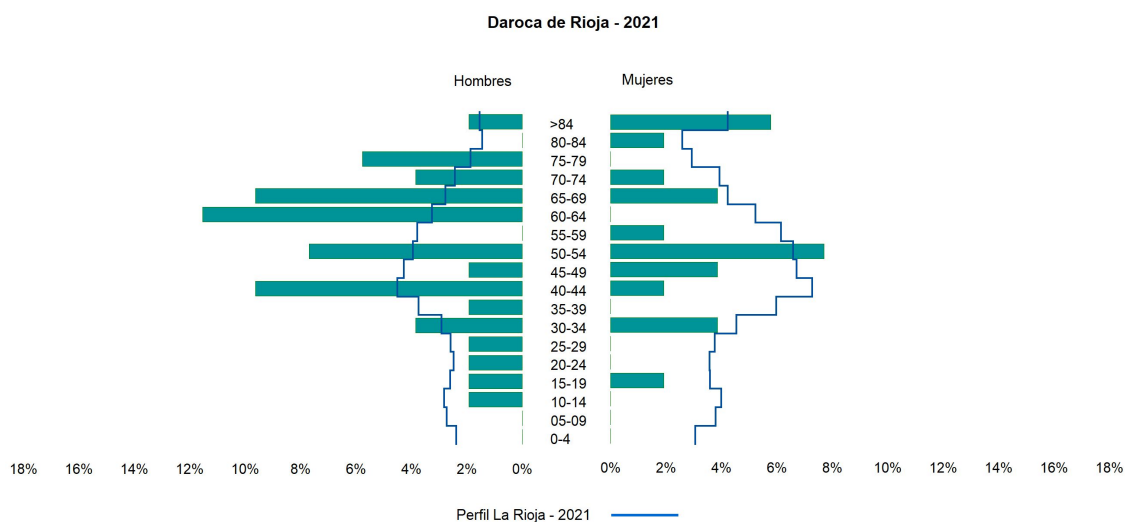
### 1. Datos Generales

Código INE	26057
Municipio	Darooca de Rioja
Partido judicial	Logroño
Zona de salud	Navarrete
Superficie municipal (Km2)	11,29
Altitud máx. del núcleo de población principal (m)	727
Distancia a la capital	19
Número de núcleos	2



### 2. Evolución Demográfica

Padrón	2015	2016	2017	2018	2019	2020	2021
Total	54	50	45	47	52	50	62
Hombres	35	34	31	32	34	34	40
Mujeres	19	16	14	15	18	16	22
Densidad	4,8	4,4	4,0	4,2	4,6	4,4	5,5
Extranjeros	1	1					




### 3. Índices y tasas de Población (1/1/2021)

	Daroqa de Rioja	La Rioja
Ratio de feminidad (Total Mujeres / Total Hombres) x 100	55,00	102,63
Índice de infancia (Pob. de 0 a 14 / Pob. Total) x 100	3,23	14,12
Índice de tendencia (Pob. de 0 a 4 / Pob. de 5 a 9) x 100		82,91
Índice de juventud (Pob. de 15 a 29 / Pob. total) x 100	14,52	14,53
Índice de longevidad (Pob. > 84 / Pob. > 64) x 100	15,79	19,20
Índice de vejez (Pob. >= 65 / Pob. Total) x 100	30,65	21,21
Tasa de dependencia ((Pob. < 16 + Pob. > 64) / Pob. de 16 a 64) x 100	51,22	57,14
Tasa de reemplazo (Pob. de 20 a 29 / Pob. de 55 a 64) x 100	50,00	68,21
Tasa de maternidad (Pob. de 0 a 4 / Mujeres de 15 a 49) x 100		18,94
Tasa de residentes extranjeros (Total extranjeros / Pob. Total) x 100		12,79

### 4. Movimiento Natural de la Población

	2015	2016	2017	2018	2019	2020
<b>Nacimientos</b>						
Defunciones	1	2				
<b>Matrimonios</b>						
Crecimiento vegetativo	-1	-2				

**Nacimientos**



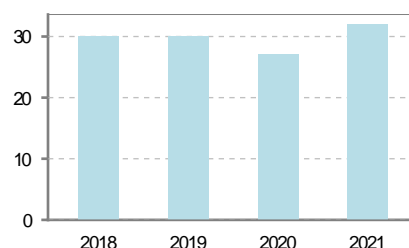
**Defunciones**



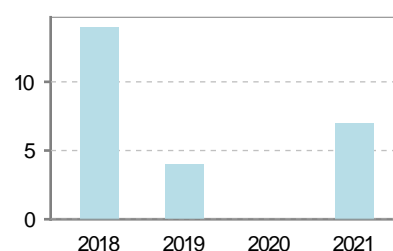


## 5. Mercado Laboral. (a 30 de junio)

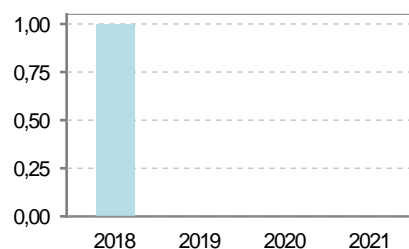
Afiliados	2018	2019	2020	2021
Total	30	30	27	32
R.General y otros	21	20	16	22
Autónomo no agrario	4	4	5	4
Autónomo agrario	5	6	6	6



Contratos	2018	2019	2020	2021
Total	75	89	7	43
Hombres	40	46	6	18
Mujeres	35	43	1	25



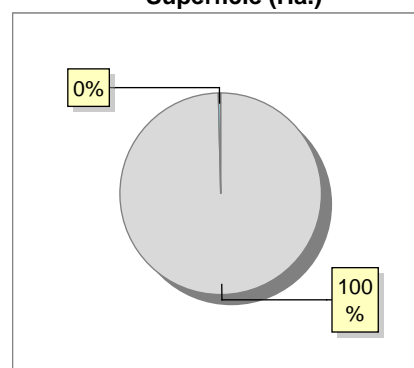
Paro registrado	2018	2019	2020	2021
Total	1			1
Hombres				
Mujeres	1			1



## 6. Catastro (2021)

Titulares		Unidades Urbanas	
Urbano	129	Industrial	27
Rústico	217	Residencial	68
Urbano/Rústico	259	Terciario y comercial	5
		Equipamiento	2
Unidades Rústicas			
Parcelas	1.260	Suelo vacante	58
Subparcelas	1.496	Edificio Singular	1
Valor Catastral Rústico		Superficie Urbana	
Valor (Miles de Euros)	1.051,47	Superficie edificada	2,25
		Superficie sin edificar	2,04
Valor Catastral Urbano (Miles de Euros)			
Valor catastral del suelo		1.205,73	
Valor catastral de la construcción		2.706,1	

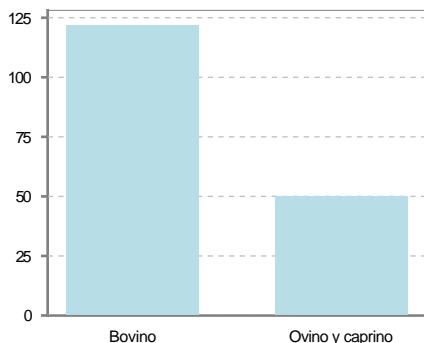
Superficie (Ha.)



● Superficie rústica (Ha.)  
● Superficie urbana (Ha.)

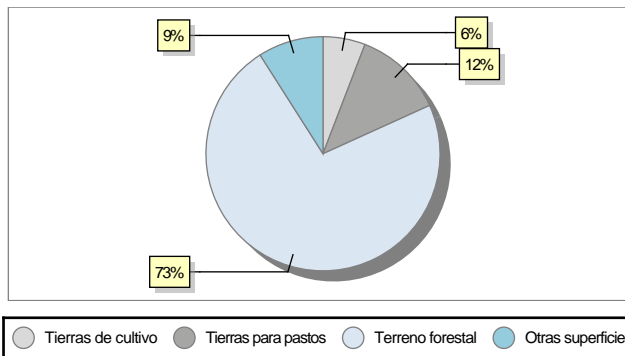
## 7. Ganadería (2020)

	Cabezas ganaderas	Unidades ganaderas
<b>Aves</b>		
Gallinas		
Pollos		
<b>Bovinos</b>	122	115,60
Terneros de cebo	16	9,60
Vacas de carne	106	106,00
Vacas de ordeño		
<b>Conejas</b>		
Conejas		
<b>Ovinos y Caprinos</b>	50	7,50
Cabras		
Ovejas	50	7,50
<b>Porcinos</b>		
Cerdas		
Cerdos de cebo		



## 8. Distribución General del Terreno (2020)

	Total	Regadío	Secano
<b>Total Municipal</b>	1.130	20	1.110
<b>Tierras de cultivo</b>	66	18	48
Barbecho y otras tierras	10	3	7
Cultivos herbáceos	36	10	26
Cultivos leñosos	20	5	15
<b>Tierras para pastos</b>	140		140
Pastizales	140		140
Prados naturales			
<b>Terreno forestal</b>	822	2	820
Monte abierto	9		9
Monte leñoso	140		140
Monte maderable	673	2	671
<b>Otras superficies</b>	102		102
Erial a pastos	45		45
Espartizal			
Ríos y lagos	20		20
Superficie no agrícola	28		28
Terreno improductivo	9		9



## 9. Cultivos herbáceos -Ha. (2020)

	Secano	Regadío	Total
<b>Total cultivos herbáceos</b>	26	10	36
Cereales grano	14	1	15
Leguminosas grano			
Patata		1	1
Cultivos industriales			
Flores y plantas			
Cultivos forrajeros	12	5	17
Hortalizas		3	3

## 10. Cultivos leñosos -Ha. (2020)

	Secano	Regadío	Total
<b>Total cultivos leñosos</b>	15	5	20
Cítricos			
Frutales		5	5
Viñedo	14		14
Olivar	1		1
Otros cultivos leñosos			
Viveros			

## 11. Entidades Financieras

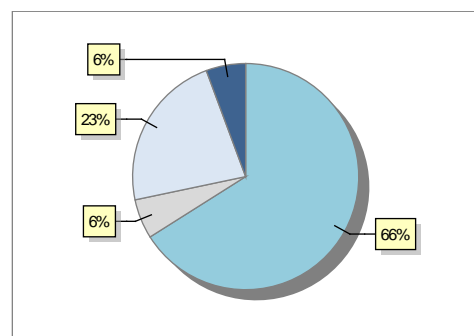
	2018	2019	2020
Entidades financieras de Depósito	0	0	0
Entidades Financieras de Crédito	0	0	0

## 12. Salud

	2018	2019	2020
Centros de salud	0	0	0
Consultorios	1	1	1
Farmacias	0	0	0
Botiquines	0	0	0

## 13. Parque de Vehículos

	2018	2019	2020	2021
Total vehículos	50	50	51	53
Automóviles	32	32	35	35
Motos	4	4	3	3
Furgonetas y Camiones	12	12	11	12
Autobuses	0	0	0	0
Tractores industriales	0	0	0	0
Otros vehículos	2	2	2	3



● Automóviles 
 ● Motos 
 ● Furgonetas y Camiones 
 ● Otros vehículos

## 14. Espacios Deportivos

	2020
Campos de tiro	0
Campos de golf	0
Campos de fútbol	0
Rocodromos	0
Pistas de petanca	0
Pistas de padel	0
Pistas de atletismo	0
Piscinas cubiertas	0
Pistas de squash	0
Pistas polideportivas	1
Pistas de tenis	0
Piscinas al aire libre	0
Pabellones polideportivos	0
Pabellones con fronton	0
Frontones	1

## 15. Turismo (2021)

	Establecimientos	Habitaciones	Plazas
Hoteles			
Casas rurales			
Restaurantes	1		70
Hostales			
Pensiones			
Turismo activo			
Agencias de viajes			
Apartamentos	1	3	16
Campings			
Albergues turísticos			
Viviendas de uso turístico	1		
Empresas organizadoras de congresos y reuniones			



## 16. Conectividad: Banda ancha Fija

Entidad Municipal	Caudal de Bajada	Fibra optica de centralita	Fibra optica hasta el Hogar
Daroqa de Rioja	6 Mb	NO	NO

## 17. Conectividad: Banda ancha Movil

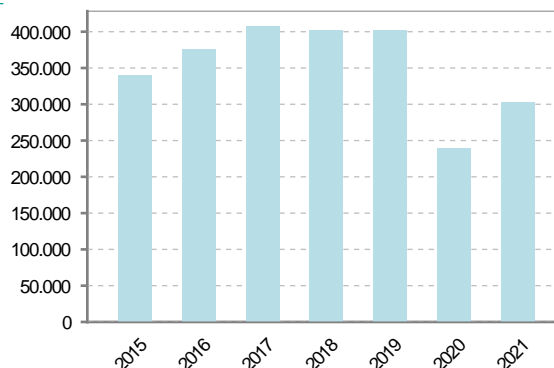
Entidad Municipal	Caudal de Bajada	UMTS
Daroqa de Rioja		NO

## 18. Presupuestos Municipales

### Gastos por capitulos

Gastos de Personal	27.466
Gastos en Bienes Corrientes y Servicios	73.495
Gastos Financieros	2.000
Transferencias Corrientes	0
Inversiones Reales	200.000
Transferencias de Capital	0
Activos Financieros	0
Pasivos Financieros	0

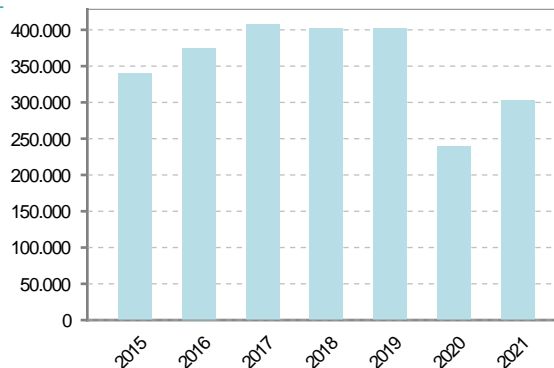
### Gastos



### Ingresos por capitulos

Impuestos Directos	17.000
Impuestos Indirectos	2.000
Tasas y Otros Ingresos	18.773
Transferencias Corrientes	31.586
Ingresos Patrimoniales	65.601
Enajenacion de Inversiones Reales	0
Transferencias de Capital	168.000
Activos Financieros	0
Pasivos Financieros	0

### Ingresos





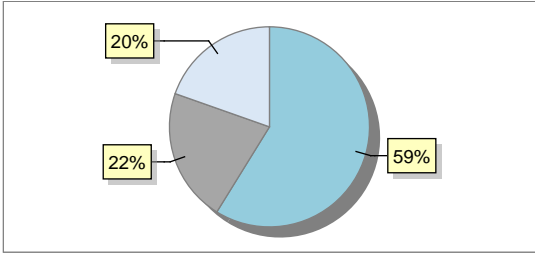
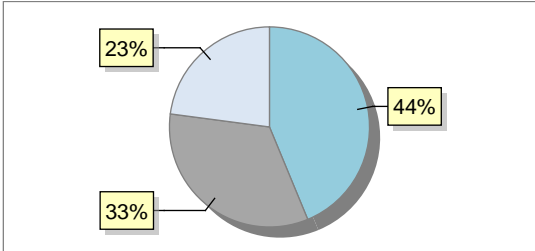
## 19. Educación - Curso 2021 / 2022 - Centros públicos

Educación Infantil 2º Ciclo, Primaria y Especial		ESO, Bachillerato y Ciclos Formativos	
Institución educativa		Institución educativa	
CRA	Sin centro rural agrupado	Centros	0
Colegios	0	<b>Alumnado</b>	
<b>Alumnado</b>		ESO	0
Alumnos	0	Bachillerato	0
		Ciclos Formativos	0
<b>Alumnos</b>			
<div>SIN DATOS</div>			

## 20. Educación - Curso 2021 / 2022 - Centros privados

Educación Infantil 2º Ciclo, Primaria y Especial		ESO, Bachillerato y Ciclos Formativos	
Institución educativa		Institución educativa	
Colegios	0	Centros	0
<b>Alumnado</b>		<b>Alumnado</b>	
Alumnos	0	ESO	0
		Bachillerato	0
		Ciclos Formativos	0
<b>Alumnos</b>			
<div>SIN DATOS</div>			

## 21. Elecciones

Alcalde	Luis Armando Rodríguez	Echapresto	Fecha de posesión	15-06-2019
<b>Elecciones municipales 2019</b>				
PP	30			
PSOE	11			
Otros	10			
<b>Elecciones autonómicas 2019</b>				
PP	21			
PSOE	16			
Otros	11			